



# COMUNE DI BAUCINA

PROVINCIA DI PALERMO

N. 14 Reg. Delib.

## DELIBERAZIONE ORIGINALE DELLA GIUNTA COMUNALE

OGGETTO: Istituzione catasto delle aree percorse dal fuoco ai sensi dell'art. 10, comma 2 Legge 21/11/2000 n.353 e s.m.i. -Legge quadro in materia di incendi boschivi.

L'anno duemiladiciotto il giorno 22 del mese Agosto di alle ore 13:00 e seguenti, nella Casa Comunale e nella consueta sala della adunanze, in seguito ad invito di convocazione, si è riunita la Giunta Municipale con l'intervento dei Signori:

<i>Nome e Cognome</i>	<i>Carica</i>	<i>Presenti</i>	<i>Assenti</i>
1) <b>Basile Fortunato</b>	Sindaco	<input checked="" type="checkbox"/>	<input type="checkbox"/>
2) <b>Di Falco Fortunato</b>	Vice Sindaco	<input type="checkbox"/>	<input checked="" type="checkbox"/>
3) <b>Calatabiano Franca</b>	Assessore	<input checked="" type="checkbox"/>	<input type="checkbox"/>
4) <b>Cesarini Domenico</b>	Assessore	<input checked="" type="checkbox"/>	<input type="checkbox"/>

Presiede il Sindaco Sig. Basile Fortunato

Partecipa il Segretario del Comune Dott. Giovanni Panepinto

Il Presidente, constatato che il numero dei presenti è legale, dichiara aperta la seduta e invita i convenuti a deliberare sull'argomento in oggetto specificato.

### LA GIUNTA MUNICIPALE

Visto che, ai sensi dell'art. 53 della legge 8 giugno 1990, n. 142, recepito dalla L.R. n. 48/91, sulla proposta di deliberazione in oggetto hanno espresso:

- il responsabile del servizio interessato, per la regolarità tecnica, parere favorevole
- il responsabile di ragioneria, per la regolarità tecnico-contabile, parere favorevole

## LA GIUNTA MUNICIPALE

VISTA l'allegata proposta di deliberazione di pari oggetto;

RITENUTO doverla accogliere;

VISTA la Legge 21 novembre 2000 n. 353;

VISTO il D.L.vo n. 267/2000;

VISTA la L.R 30/2000;

VISTA la L.R n. 48 dell'11/12/1991 che modifica ed integra l'ordinamento Regionale degli EE.LL;

VISTI i pareri favorevoli sulla proposta suddetta, espressi ai sensi della L.R 11/12/1991 n. 48, che al presente si allegano per formarne parte integrante e sostanziale

CON votazione unanime e favorevole espressi in forma palese;

### DELIBERA

Per le motivazioni espressi in premessa, che si intendono integralmente riportate e trascritte :

1) **ISTITUIRE**, ai sensi della Legge 21 novembre 2000, n. 353, il " Catasto delle aree percorse dal fuoco ( Catasto incendi)" nel territorio comunale utilizzando i dati disponibili del Sistema informativo del Corpo Forestale della Regione Siciliana, dei Vigili del fuoco e della Protezione Civile a seguito dei rilievi/interventi effettuati dagli stessi nel periodo 2013/2017;

2) **SPECIFICARE** il percorso amministrativo interno, da seguire per l'individuazione delle aree da iscriversi nel Catasto aree percorse dal fuoco, nel modo seguente:

a) L'ufficio Tecnico, al quale sono stati demandati gli atti gestionali del Servizio comunale di protezione Civile, riceve le segnalazioni di avvenuto incendio di aree nel territorio comunale dal Corpo Forestale o dal Comando Provinciale dei Vigili del Fuoco e procede alla perimetrazione e individuazione delle particelle catastali interessate dal fuoco nonché a redigere *l'elenco provvisorio* delle aree percorse dal fuoco e delle relative perimetrazioni, avvalendosi anche del Sistema informativo del Corpo Forestale della Regione Siciliana ;

b) La Giunta Comunale con proprio atto deliberativo approva l'elenco provvisorio delle aree percorse dal fuoco e delle relative perimetrazioni, disponendo altresì che l'Ufficio tecnico, al quale fa capo il servizio di Pianificazione del territorio, provveda alla pubblicazione all'Albo pretorio del superiore elenco, per la durata di giorni trenta consecutivi, per eventuali osservazioni, così come stabilito dall'art.10, comma 2, della Legge n.353/2000. Inoltre l'Ufficio Tecnico provvederà, altresì, alla pubblicazione dell'avviso sul sito internet del Comune di Baucina, costituendo tale avviso comunicazione di avvio del procedimento ai soggetti interessati, in forma collettiva, ai sensi degli artt 7 e seguenti della Legge 241/90 e s.m.i.;

c) L'ufficio Tecnico al quale fa capo il servizio di Pianificazione del territorio, a seguito della pubblicazione, provvede alla valutazione delle eventuali osservazioni e redige *l'elenco definitivo* delle aree percorse dal fuoco e delle relative perimetrazioni;

d) La Giunta Comunale, entro i 60 giorni successivi alla pubblicazione dell'elenco di cui alla lettera b) , con proprio atto deliberativo approva *l'elenco definitivo* delle aree percorse dal fuoco e delle relative perimetrazioni, disponendo, al fine di assicurarne la massima diffusione, la pubblicazione su sito internet del Comune di Baucina nonché la trasmissione dello stesso, unito al relativo atto deliberativo di approvazione, ai seguenti uffici per l'espletamento degli adempimenti connessi e consequenziali:

-Ufficio Tecnico ;

-Ufficio di Polizia Municipale ;

-Ufficio economico-finanziario;


e) L'Ufficio tecnico dà comunicazione dell'approvazione dell'elenco definitivo alla Prefettura di Palermo -Ufficio Territoriale di Governo;

f) Ai sensi dell'art.10-comma 2-della Legge n.353/2000 il Catasto delle aree percorse dal fuoco va aggiornato annualmente;


- 3) **PRENDERE ATTO** che le zone percorse dal fuoco così come sopra individuate sono soggette ai divieti, alle prescrizioni ed alle sanzioni stabiliti dall'art.10 della Legge n.353/2000 e s.m.i., con decorrenza dalla data dell'avvenuto incendio;
- 4) **DARE ATTO** che le informazioni scaturenti dal " Catasto delle aree percorse dal Fuoco ( Catasto Incendi)" nel territorio comunale, costituiscono, nelle forme disciplinate dalla Legge, elementi per la revisione della pianificazione territoriale comunale;
- 5) **DARE MANDATO** al Sindaco, in qualità di Autorità Comunale di Protezione Civile, di nominare il referente per il " Catasto delle aree percorse dal fuoco( Catasto Incendi)" nel territorio comunale;
- 6) **DARE MANDATO** al Sindaco, in qualità di Autorità Comunale di Protezione Civile, di nominare il responsabile dell'aggiornamento annuale del " Catasto incendi" da individuare fra il personale dipendente assegnato all'Area Tecnica, seguendo il percorso amministrativo interno di cui al superiore punto 2;
- 7) **DARE ATTO** che il presente atto non comporta assunzione di impegno di spesa.

La presente deliberazione viene letta, approvata e sottoscritta.


Il Presidente



L'Assessore Anziano



Il Segretario comunale



Il presente atto è stato pubblicato all'Albo comunale dal 22/08/2018 al 06/09/2018 col n. 673 del Registro pubblicazioni.

Il Messo




### CERTIFICATO DI PUBBLICAZIONE

Il sottoscritto Segretario comunale certifica, su conforme attestazione del messo, che la presente deliberazione venne pubblicata all'Albo di questo comune dal giorno 22/08/2018 al giorno 06/09/2018, a norma dell'art. 11 della L.R. 3/12/1991, n. 44 e che contro la stessa non furono presentati reclami.

Dalla Residenza municipale, li 11 SET. 2018.

In fede

Il Segretario Comunale



### LA PRESENTE DELIBERAZIONE È DIVENUTA ESECUTIVA:

- 1)  ai sensi dell'art. 12 comma 1 – 2 della L.R. 3/12/91, n.44
- 2)  ai sensi dell'art. 16 della L.R. 3/12/91, n.44

Dalla Residenza municipale, li 11 SET. 2018

Il Segretario Comunale

.....

	<p>La presente deliberazione è stata trasmessa per l'esecuzione all'ufficio _____</p> <p>li _____</p> <p>Il Responsabile dell'ufficio</p> <p>.....</p>
--	--



# COMUNE DI BAUCINA

## PROVINCIA DI PALERMO

TEL. 8202295  
FAX .8202454

C.F. 86000790823

### Proposta di Deliberazione della Giunta Comunale

**OGGETTO:** Istituzione catasto delle aree percorse dal fuoco ai sensi dell'art. 10, comma 2 Legge 21/11/2000 n.353 e s.m.i. -Legge quadro in materia di incendi boschivi.

#### DESCRIZIONE DELLA PROPOSTA

**PREMESSO** che le disposizioni contenute nella Legge 21 novembre 2000, n. 353, "Legge quadro in materia di incendi boschivi" e L.R. 51/2017, sono finalizzate alla conservazione e alla difesa dagli incendi del patrimonio boschivo nazionale quale bene insostituibile per la qualità della vita e costituiscono principi fondamentali dell'ordinamento ai sensi dell'art. 117 della Costituzione;

**PRESO ATTO** che per il conseguimento delle finalità di cui alla Legge 353/2000 e L.R. 51/2017, gli Enti competenti svolgono in modo coordinato attività di previsione, di prevenzione e di lotta attiva contro gli incendi boschivi con mezzi da terra e aerei nel rispetto delle competenze previste dal Decreto Legislativo n. 112 /1998 nonché attività di formazione, informazione ed educazione ambientale;

**CHE** ai sensi dell'art. 10 comma 2 della citata Legge 21 novembre 2000, n. 353, i Comuni devono provvedere a censire, tramite apposito Catasto i soprassuoli già percorsi dal fuoco nell'ultimo quinquennio, avvalendosi dei rilievi effettuati dal Corpo Forestale dello Stato, al fine di applicare i vincoli temporali previsti dal comma 1 della medesima legge, per la tutela forestale delle aree percorse dal fuoco con la specifica delimitazione del livello di danno subito dalle specie arboree e, conseguentemente, devono provvedere all'aggiornamento degli strumenti urbanistici per come stabilito dalla L.R. 51/2017;

**CONSIDERATO** che tra le disposizioni a cui il Commissario Delegato è autorizzato a derogare in forza dell'art. 6 della citata O.P.C.M. 3606/2007, è ricompreso anche il comma 2 dell'art. 10 della Legge 353/2000 e che, pertanto, il Catasto dei soprassuoli percorsi da incendio può essere istituito anche in assenza del "*Piano Regionale di previsione, prevenzione e lotta attiva contro gli incendi boschivi*" di cui all'art. 3 comma 1 della legge medesima;

**CONSIDERATO** che ai sensi dello stesso art. 10, i Comuni devono esporre per trenta giorni all'Albo Pretorio Comunale gli elenchi dei predetti soprassuoli per eventuali osservazioni e che, decorso tale termine, valutate le eventuali osservazioni, devono provvedere all'approvazione degli stessi elenchi definitivi e delle relative perimetrazioni così come forniti dal Corpo Forestale dello Stato, imponendo i seguenti vincoli:

- *Vincolo quindicennali:* si tratta di un vincolo di destinazione temporale che impone il mantenimento della destinazione d'uso preesistente all'incendio impedendone la modifica. In tali aree è consentita la realizzazione solamente di opere pubbliche che si rendano necessarie per la salvaguardia della pubblica incolumità e dell'ambiente; risulta necessario inserire sulle aree predette un vincolo esplicito da trasferire in tutti gli atti di compravendita stipulati entro 15 anni dall'evento.
- *Vincoli decennali:* in tale zone è vietata la realizzazione di edifici nonché di strutture e infrastrutture finalizzate ad insediamenti civili ed attività produttive, fatti salvi i casi in cui per detta realizzazione siano stati già rilasciati atti autorizzativi comunali in data precedente l'incendio sulla base degli strumenti urbanistici vigenti a tale data; in tali aree è fatto divieto di pascolo e di caccia per 10 anni, limitatamente ai soprassuoli delle zone boscate percorsi dal fuoco.

- *Vincoli quinquennali*: sulle medesime aree percorse dal fuoco è, altresì, vietato lo svolgimento di attività di rimboschimento e di ingegneria ambientale sostenute con risorse finanziarie pubbliche, salvo il caso di specifica autorizzazione concessa o dal Ministro dell'Ambiente, per le aree naturali protette statali, o dalla Regione competente, negli altri casi, o per documentate situazioni di dissesto idrogeologico o per particolari situazioni in cui sia urgente un intervento di tutela su particolari valori ambientali e paesaggistici.

**VISTA** l'Ordinanza del Presidente del Consiglio dei Ministri n. 3606 del 28 agosto 2007 con cui sono state introdotte le "Disposizioni urgenti in materia di protezione civile dirette a fronteggiare lo stato di emergenza nei territori delle regioni Lazio, Campania, Puglia, Calabria e della regione Siciliana in relazione ad eventi calamitosi dovuti alla diffusione di incendi e fenomeni di combustione", ed è stato individuato il Commissario delegato per il superamento dello stato di emergenza sopramenzionato e che per risolvere il "problema" delle risorse ha stabilito che per la realizzazione del catasto incendi i Comuni, possono avvalersi del lavoro di chi questo compito lo svolge abitualmente per motivi istituzionali l'Arma dei Carabinieri - Corpo Forestale;

**RILEVATO** che in relazione a ciò l'Ufficio ha attivato le procedure di accesso alla banca dati del sistema informativo Forestale della Regione Siciliana (SIF) e della Rete Natura 2000 della Regione Siciliana, al fine dell'individuazione delle aree percorse da incendi e delle tipologie di soprassuolo rilevate nelle predette aree al fine di potere procedere all'elaborazione del catasto incendi con i dati messi a disposizione del SIF relativi agli incendi verificatisi negli anni pregressi;

**CONSIDERATA** l'urgenza di provvedere in merito in quanto questo Comune non ha ancora adottato i provvedimenti di competenza;

**PRESO ATTO** che la materia coinvolge competenze sia della Protezione Civile che dell'Urbanistica, in particolare in merito ai vincoli, prescrizioni urbanistiche e sanzioni, previsti dal succitato art.10 della Legge n.353/2000 e s.m.i., per i soprassuoli percorsi da incendi a valere dagli anni successivi all'evento, e che pertanto è necessario nominare: 1) il REFERENTE per il " Catasto delle aree percorse dal fuoco " ( Catasto incendi), 2) il RESPONSABILE dell'aggiornamento annuale del " Catasto delle aree percorse dal fuoco" ( Catasto incendi);

**RITENUTO** di dover specificare il percorso amministrativo interno da eseguire per la individuazione delle aree percorse dal fuoco, ai fini dell'iscrizione al Catasto incendi;

**DARE ATTO** che si prescinde dal parere di regolarità contabile, tenuto conto che la presente proposta non comporta impegno di spesa o diminuzione di entrata ai sensi e per gli effetti della legge sulla contabilità dello stato;

**VISTO** il D.Lgs. n. 267 del 18.8.2000 (T.U.EE.LL.) e s.m.i.;

**VISTO** il D.lgs. 165/2001;

**VISTA** la Legge n.353 del 2000 s.m.i.;

**VISTA** la Legge Regionale 51/2017;

## **PROPONE**

Per le motivazioni di cui in premessa, che si intendono integralmente riportate e trascritte:

1) **ISTITUIRE**, ai sensi della Legge 21 novembre 2000, n. 353, il " Catasto delle aree percorse dal fuoco ( Catasto incendi)" nel territorio comunale utilizzando i dati disponibili del Sistema informativo del Corpo Forestale della Regione Siciliana, dei Vigili del fuoco e della Protezione Civile a seguito dei rilievi/interventi effettuati dagli stessi nel periodo 2013/2017;

2) **SPECIFICARE** il percorso amministrativo interno, da seguire per l'individuazione delle aree da iscriversi nel Catasto aree percorse dal fuoco, nel modo seguente:

a) L'ufficio Tecnico, al quale sono stati demandati gli atti gestionali del Servizio comunale di protezione Civile, riceve le segnalazioni di avvenuto incendio di aree nel territorio comunale dal Corpo Forestale o dal Comando Provinciale dei Vigili del Fuoco e procede alla perimetrazione e individuazione delle particelle catastali interessate dal fuoco nonché a redigere l'elenco provvisorio delle aree percorse dal fuoco e delle relative perimetrazioni, avvalendosi anche del Sistema informativo del Corpo Forestale della Regione Siciliana;

b) La Giunta Comunale con proprio atto deliberativo approva l'elenco provvisorio delle aree percorse dal fuoco e delle relative perimetrazioni, disponendo altresì che l'Ufficio tecnico, al quale fa capo il servizio di Pianificazione del territorio, provveda alla pubblicazione all'Albo pretorio del superiore elenco, per la durata di giorni trenta consecutivi, per eventuali osservazioni, così come stabilito dall'art.10, comma 2, della Legge n.353/2000. Inoltre l'Ufficio Tecnico provvederà, altresì, alla pubblicazione dell'avviso sul sito internet del Comune di Baucina, costituendo tale avviso comunicazione di avvio del procedimento ai soggetti interessati, in forma collettiva, ai sensi degli artt 7 e seguenti della Legge 241/90 e s.m.i.;

c) L'ufficio Tecnico al quale fa capo il servizio di Pianificazione del territorio, a seguito della pubblicazione, provvede alla valutazione delle eventuali osservazioni e redige l'elenco definitivo delle aree percorse dal fuoco e delle relative perimetrazioni;

d) La Giunta Comunale, entro i 60 giorni successivi alla pubblicazione dell'elenco di cui alla lettera b) , con proprio atto deliberativo approva l'elenco definitivo delle aree percorse dal fuoco e delle relative perimetrazioni, disponendo, al fine di assicurarne la massima diffusione, la pubblicazione su sito internet del Comune di Baucina nonché la trasmissione dello stesso, unito al relativo atto deliberativo di approvazione, ai seguenti uffici per l'espletamento degli adempimenti connessi e consequenziali:

-Ufficio Tecnico ;

-Ufficio di Polizia Municipale ;

-Ufficio economico-finanziario;

e) L'Ufficio tecnico dà comunicazione dell'approvazione dell'elenco definitivo alla Prefettura di Palermo -Ufficio Territoriale di Governo;

f) Ai sensi dell'art.10-comma 2-della Legge n.353/2000 il Catasto delle aree percorse dal fuoco va aggiornato annualmente;

3) PRENDERE ATTO che le zone percorse dal fuoco così come sopra individuate sono soggette ai divieti, alle prescrizioni ed alle sanzioni stabiliti dall'art.10 della Legge n.353/2000 e s.m.i., con decorrenza dalla data dell'avvenuto incendio;

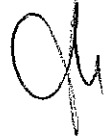
4) DARE ATTO che le informazioni scaturenti dal " Catasto delle aree percorse dal Fuoco ( Catasto Incendi)" nel territorio comunale, costituiscono, nelle forme disciplinate dalla Legge, elementi per la revisione della pianificazione territoriale comunale;

5) DARE MANDATO al Sindaco, in qualità di Autorità Comunale di Protezione Civile, di nominare il referente per il " Catasto delle aree percorse dal fuoco( Catasto Incendi)" nel territorio comunale;

6) DARE MANDATO al Sindaco, in qualità di Autorità Comunale di Protezione Civile, di nominare il responsabile dell'aggiornamento annuale del " Catasto incendi" da individuare fra il personale dipendente assegnato all'Area Tecnica, seguendo il percorso amministrativo interno di cui al superiore punto 2;

7) DARE ATTO che il presente atto non comporta assunzione di impegno di spesa.

Il Proponente



IL RESPONSABILE DEL SERVIZIO INTERESSATO:

favorevole

Per quanto concerne la regolarità tecnica, ai sensi dell'art.49 del D.Lgs 267/2000, si esprime parere:

~~sfavorevole~~

Li, 16/08/18.....

IL RESPONSABILE DEL SERVIZIO

IL RESPONSABILE DI RAGIONERIA:

favorevole

Per quanto concerne la regolarità contabile, ai sensi dell'art.49 del D.Lgs 267/2000, si esprime parere:

sfavorevole

Prenotato impegno di spesa di £. .... al cap. .... che trova sufficiente disponibilità.

Li, .....

Il Responsabile Settore Finanziario

IMPUTAZIONE DELLA SPESA

SOMMA DA IMPEGNARE CON LA PRESENTE PROPOSTA: £. ....

Situazione finanziaria del Cap. ...., Art. ...., Comp./Residui .....

Denominazione: "....."

Somma stanziata	£. ....
Variazioni in aumento	£. ....
Variazioni in diminuzione	£. ....
Stanziamiento aggiornato	£. ....
Somme già impegnate	£. ....
Somma disponibile	£. ....

Li, .....

IL RESPONSABILE DEL SERVIZIO FINANZIARIO